

# 新島村ハザードマップ

## 新島村ハザードマップ(令和5年改定)について

近年、全国において大雨による洪水などの自然災害が多発しています。新島村においては、令和元年9月の台風15号により甚大な被害が発生しました。一方、南海トラフ巨大地震の発生確率は30年以内に70~80%とされ、大きな津波の発生が想定されています。

このような災害から身を守るためには、日ごろからの準備と、災害発生時には危険な場所からの避難が重要となります。東京都は、令和4年5月25日に「首都直下地震等による東京の被害想定」を公表し、津波の予測を更新しました。また、土砂災害の危険がある地域を「土砂災害警戒区域及び土砂災害特別警戒区域」に指定し、公表しています。新島村では、都が公表している津波の浸水域や土砂災害警戒区域等の資料をもとに、災害の危険、避難場所等を示したハザードマップを更新しました。

このハザードマップを使って、地震や津波の時の避難先や避難経路の確認、大雨時に危険な地域の確認や避難するタイミング等を家族や地域で話し合っておきましょう。また、村が実施する避難訓練に参加し、いざというときに備えましょう。

令和5年3月  
新島村総務課 ☎04992-5-0240(代表)

## いざという時の避難先(最寄りの避難場所を書きとめておきましょう)

### 津波・地震のとき

- 第1候補:
- 第2候補:

### 大雨のとき

- 第1候補:
- 第2候補:

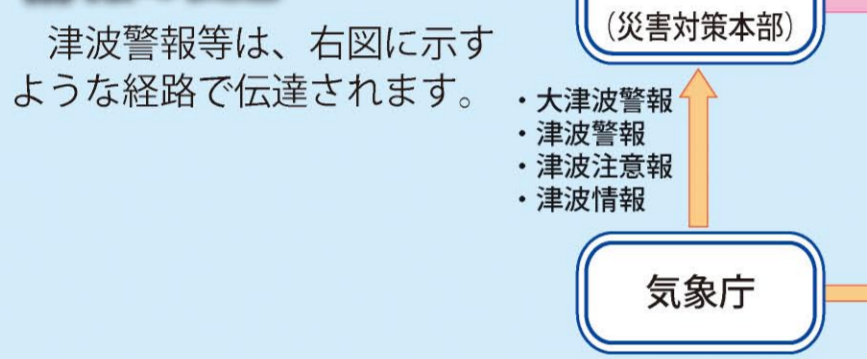
### 津波の危険があるとき

- 地震・津波による災害**  
南海トラフ等、海域で地震が起こると「津波」が発生することがあります。強い揺れで山沿いではかけ崩れの危険があります。市街地では、塀や古い家屋が倒壊することもあります。
- 避難のタイミング・・・いつ避難するの?**  
強い揺れやゆっくりとした長い揺れを感じたとき津波警報等が発表されたとき
- 注意すること**
  - 海の様子を見に行かない
  - 津波は繰り返し襲ってくる  
→津波警報等が解除されるまでは、海岸付近に戻らない
  - 津波の高さは、地形によって変わります
  - お年寄りや観光客などの避難に協力しましょう
  - 日頃から避難経路を考えておきましょう

### 大雨の危険があるとき

- 大雨による災害**  
長時間雨が降り続いたり短時間に猛烈な雨が降ったりすると、かけ崩れや土石流が起こることがあります。
- 避難のタイミング・・・いつ避難するの?**
  - 警戒レベル3** ◆避難に時間がかかる方、観光客など  
→高齢者等避難が発表されたとき
  - 警戒レベル4** ◆災害危険性がある地域に住む住民  
→避難指示が発表されたとき
  - 警戒レベル5** ◆危険な状況です。直ちに身を守る行動を  
→緊急安全確保が発表されたとき
- 気象庁が発表する防災情報・台風情報・キキクルなどを見て、危険が迫っているときには、できるだけ早急に避難しましょう
- 時間帯が夜間にかかる場合などは特に注意が必要です
- 気象庁 新島村の防災情報**  
[https://www.jma.go.jp/bosai/#area\\_type=class20s&area\\_code=1336300&pattern=default](https://www.jma.go.jp/bosai/#area_type=class20s&area_code=1336300&pattern=default)

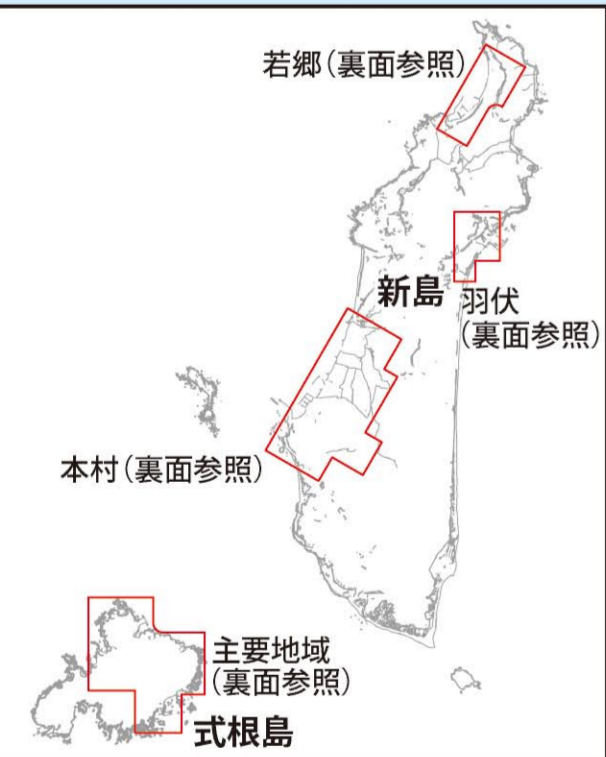
### 情報の伝達



### 災害に関する情報の収集

- 新島村**  
<https://www.nijijima.com>
- 東京都**  
<http://www.metro.tokyo.jp>
- 気象庁**  
<http://www.jma.go.jp/jma/index.html>
- Yahoo! 防災速報アプリ**  
<https://emg.yahoo.co.jp/>

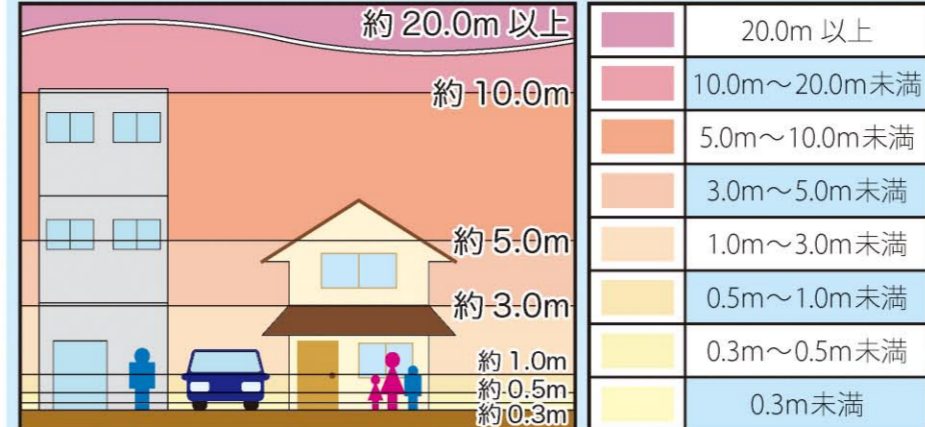
### 索引図



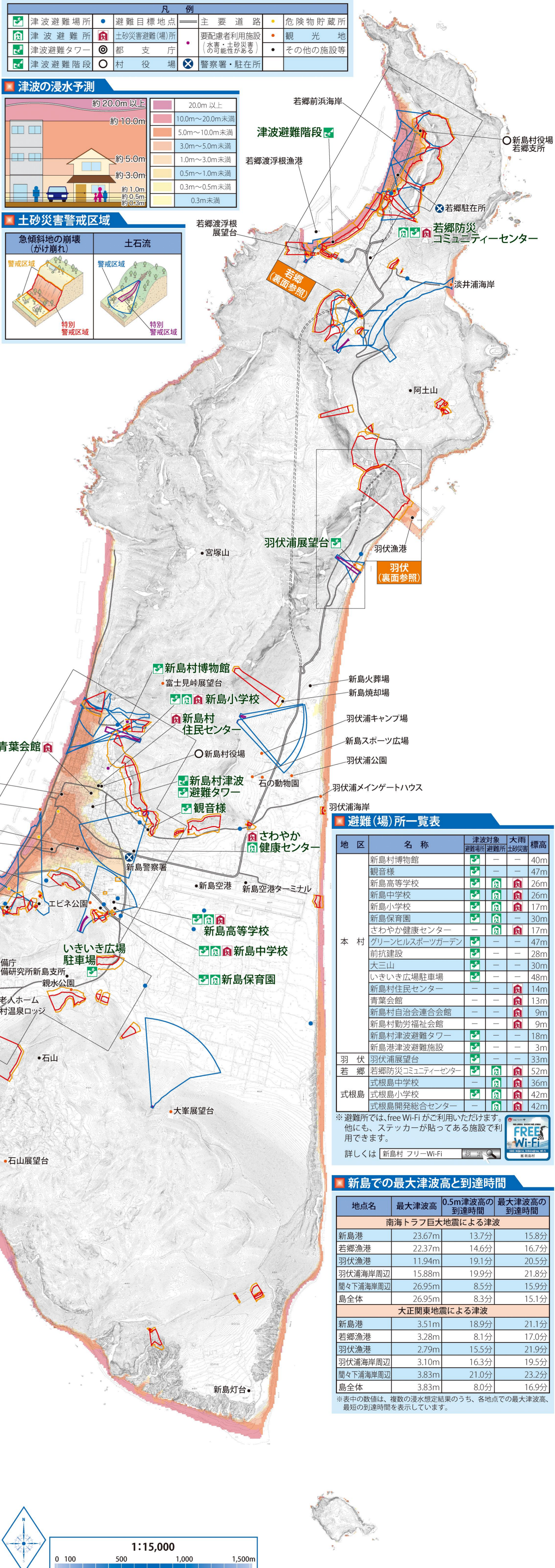
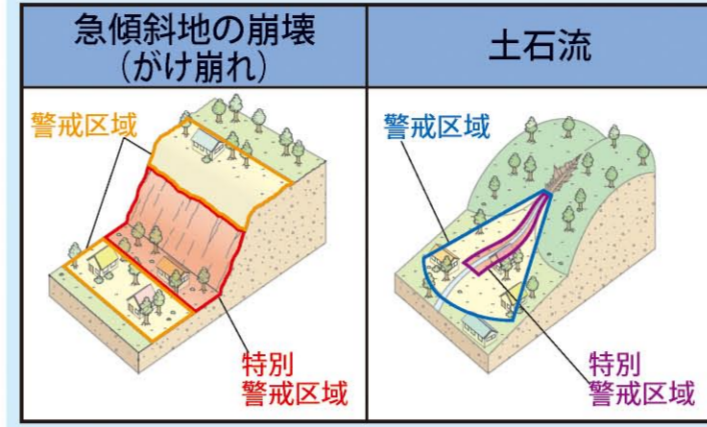
### 地図の見方

凡例	
津波避難場所	避難目標地点
津波避難所	土砂災害避難(場)所
津波避難タワー	都 支庁
津波避難階段	村 役場
	警察署・駐在所
	危険物貯蔵所
	要配慮者利用施設(水害・土砂災害)
	観光地
	その他の施設等

### 津波の浸水予測



### 土砂災害警戒区域



### 避難(場)所一覧表

地区	名称	津波対象	津波対象	大雨	標高
本村	新島村博物館	○	○	○	40m
	観音様	○	○	○	47m
	新島高等学校	○	○	○	26m
	新島中学校	○	○	○	26m
	新島小学校	○	○	○	17m
	新島保育園	○	○	○	30m
	さわやか健康センター	○	○	○	17m
	グリーンヒルスポーツガーデン	○	○	○	47m
	前抗建設	○	○	○	28m
	大三山	○	○	○	30m
	いきいき広場駐車場	○	○	○	48m
	新島村住民センター	○	○	○	14m
	青葉会館	○	○	○	13m
羽伏	新島村自治会連合会館	○	○	○	9m
	新島村勤労福祉会館	○	○	○	9m
	新島村津波避難タワー	○	○	○	18m
	新島港津波避難施設	○	○	○	3m
若郷	羽伏浦展望台	○	○	○	33m
	若郷防災コミュニティセンター	○	○	○	52m
式根島	式根島中学校	○	○	○	36m
	式根島小学校	○	○	○	42m
	式根島開発総合センター	○	○	○	42m

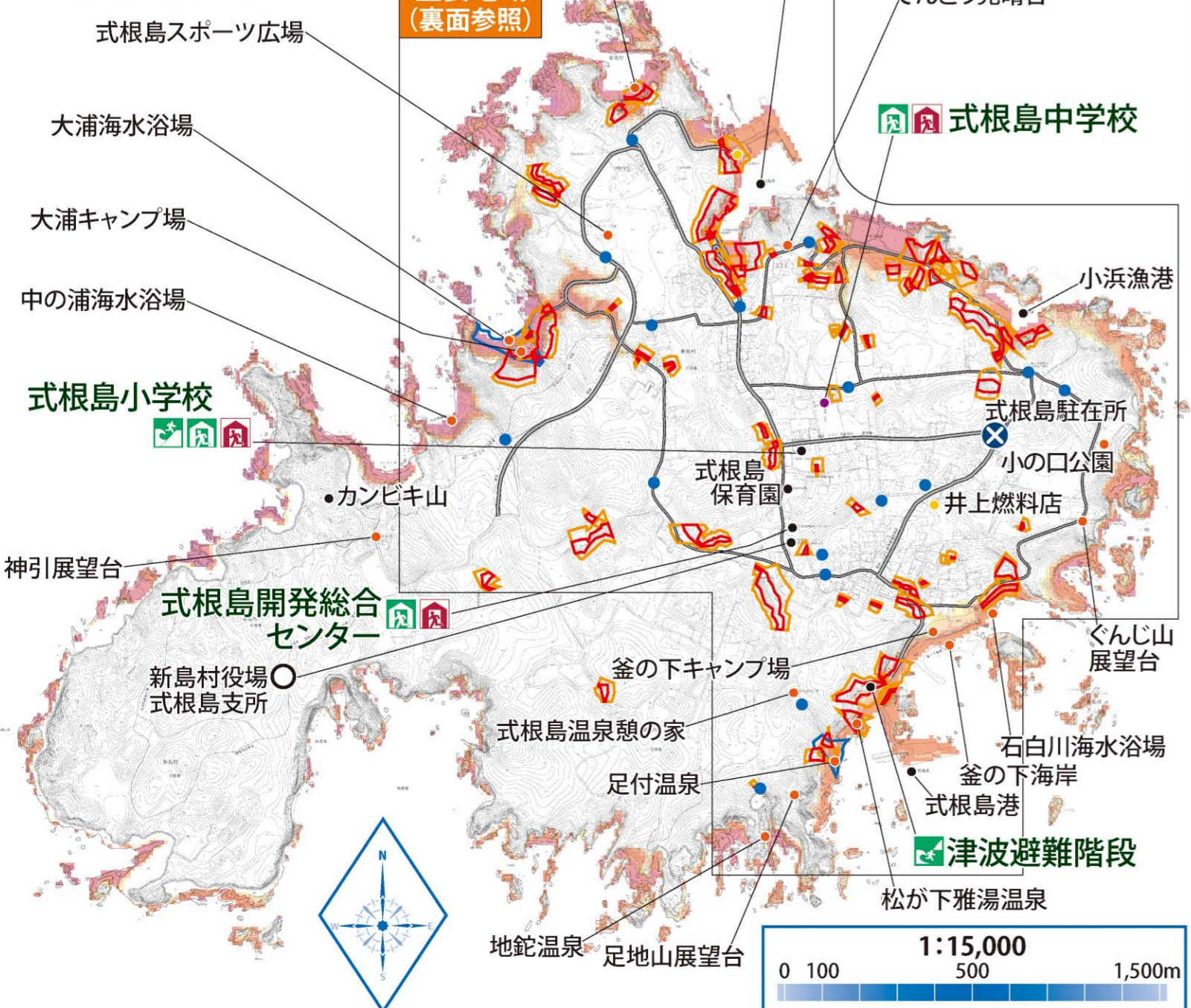
※避難所では、free Wi-Fi がご利用いただけます。他にも、ステッカーが貼ってある施設で利用できます。詳しくは「新島村フリーWi-Fi」をご覧ください。

### 新島での最大津波高と到達時間

地点名	最大津波高	0.5m津波高の到達時間	最大津波高の到達時間
南海トラフ巨大地震による津波			
新島港	23.67m	13.7分	15.8分
若郷漁港	22.37m	14.6分	16.7分
羽伏漁港	11.94m	19.1分	20.5分
羽伏浦海岸周辺	15.88m	19.9分	21.8分
間々下浦海岸周辺	26.95m	8.5分	15.9分
島全体	26.95m	8.3分	15.1分
大正関東地震による津波			
新島港	3.51m	18.9分	21.1分
若郷漁港	3.28m	8.1分	17.0分
羽伏漁港	2.79m	15.5分	21.9分
羽伏浦海岸周辺	3.10m	16.3分	19.5分
間々下浦海岸周辺	3.83m	21.0分	23.2分
島全体	3.83m	8.0分	16.9分

※表中の数値は、複数の浸水想定結果のうち、各地点での最大津波高、最短の到達時間を表示しています。

## 式根島



### 式根島での最大津波高と到達時間

地点名	最大津波高	0.5m津波高の到達時間	最大津波高の到達時間
南海トラフ巨大地震による津波			
式根島港	10.12m	8.8分	14.9分
野伏漁港	22.39m	7.3分	14.0分
小浜漁港	18.14m	11.6分	14.9分
島全体	27.83m	4.1分	13.5分
大正関東地震による津波			
式根島港	2.53m	18.7分	24.9分
野伏漁港	2.63m	19.7分	21.8分
小浜漁港	2.32m	19.3分	24.0分
島全体	2.63m	15.3分	21.0分

※表中の数値は、複数の浸水想定結果のうち、各地点での最大津波高、最短の到達時間を表示しています。